









Г Е Н Е Р А Л Ь Н А Я С Х Е М А ФУНКЦИОНАЛЬНОГО ЗОНИРОВАНИЯ ТЕРРИТОРИИ г.МОСКВЫ

ТЕРРИТОРИИ
СПЕЦИАЛИЗИРОВАННОГО
НАЗНАЧЕНИЯ



-  общественного
-  жилого
-  производственного
-  природного





ТЕРРИТОРИИ
СМЕШАННОГО
НАЗНАЧЕНИЯ

-  общественно-жилого
-  общественно-производственного
-  производственно-жилого




 многофункционального




ТЕРРИТОРИИ СМЕШАННОГО
НАЗНАЧЕНИЯ
С ВЫСОКОЙ ДОЛЕЙ ОЗЕЛЕНЕНИЯ


-  общественного
-  жилого

-  производственного
-  общественно-жилого
-  общественно-производственного
-  производственно-жилого

ТЕРРИТОРИИ ИНФРАСТРУКТУРЫ

-  водные поверхности
-  территории внешнего транспорта
-  территории улиц и дорог

-  городская черта
-  границы административных округов
-  границы расчетных районов

 номер расчетного района
типологический индекс